

2910

3-2456

1000Rs.



26/3

থানা:- সোনারপুর, ঘোড়া:- রায়চন্দ্রপুর,

অনুমানিক মূল্য :- ১৩,২০,০০০ টাকা,

জমি:- ২ কাঠা ২ ছটাক ১০ বর্গফুট,

দানপত্র দলিল ১-



M. V. Assa... 5.47. ১৯৬৩

admissible under rule 21, and
 Stamped of 614 of L. R. Act
 under the Indian Stamp Act. 1902
 Corrected upto 1974 Schedule
 LA No. 33 Fees Paid 6006/-
 6013/-

১৯৬৩/২৬/৩
 ১৯৬৩/২৬/৩
 ১৯৬৩/২৬/৩
 ১৯৬৩/২৬/৩

দানপত্র গ্রহীতা :-

Suburban District Sub-Registrar
 Dhakshin, South 24 P.S.
 26/3/63

শ্রী রায় প্রসাদ ক্যান, পিতা :- মুত হার, ক্যান, জাতি:- হিন্দু,

পেশা :- ব্যবসা, মা :- রায়চন্দ্রপুর, থানা :- সোনারপুর,

জো :- দফিন ২৪-পরগনা ১-

2782 22/3/2002

पञ्जाब [२४] पञ्जाब
परिचय
याद
आदि, डि. एन. आर. मकान, सोना
रुम



at the... 26th... day of March 2001
at the Sonarpore Adml. Dist. Sub-Registry Office
Prahalad Kayal
Consent / Execution

प्रमाणित
26 MAR 2001

Handwritten signature

- 1) Prahalad Kayal
- 2) Haru Kayal
- 3) Smt Bimala Kayal
- W/o Haru Kayal
- 4) Babha Sander
- W/o Parsh Sander
- 5) Sipro Naskar
- W/o Fulin Naskar
- 6) Trishra Naskar
- W/o Madan Naskar
- of Ramcharan for
for. Sonarpur, Hindu
Business / H/W



3621

प्रमाणित 26 MAR 2001

3617

प्रमाणित
26 MAR 2001

प्रमाणित

3619

प्रमाणित

3620

प्रमाणित

Gopul Mondy
U/o - Mr. Bhanu Mondy
of ...
Vanda - Sonarpore,
Dist - South 24 Parganas. (B)
Caste Hindu / Muslim
Business / Sarker



Handwritten text at the bottom left.

Handwritten signature
26 MAR 2001



मरुत एव
 सत्यमेव जयते
 भारत
 पांच सौ रुपये
 RS 500

दानपत्र दाता :-

४। श्री प्रह्लाद कथान, पिता :- मृत शर, कथान, २। श्रीमती विमला कथान,
 स्वायी :- मृत शर, कथान, ३। श्रीमती प्रजा सरदार, स्वायी :- श्री परेश
 सरदार, ४। श्रीमती शिवा नस्कर, स्वायी :- श्री पुलिन नस्कर,
 ५। श्रीमती तुषा नस्कर, स्वायी :- श्री यदन नस्कर, सर्व जाति :- हिन्दू,
 पेशा :- व्यवसा ७ गृहस्थानी, सर्व प्रा :- पित्रालय रायचन्द्रपुर,
 थाना :- सोनारपुर, जेला :- दक्षिण २४-परगना ।-

-। कस्य शूठ दानपत्र दलिन पत्र सिदः कार्य्या-च्छाने :-

2982 22/5/2002

তেলা [ক] ২২ পরিশোধ

পরিমাণ: ১০০০০০ - ৫০০০০

সংখ্যা: ১০০০০০

গাডি, ডি এম, আব অফিস, সোনারগাঁও

বিস্তারিত: ১০০০০০

কেন্দ্র: ক্রি কারিক চক মাল



১০০০০০
১০০০০০



मिस्टर W. S. K.

पिनकोट
ब. कोटवासी

बेसिन बि. बि.

बि. बि. बि.

बि. बि. बि.

জেলা দক্ষিণ ২৪ পরগনা, থানা ও গ্রা:ডি: সাবরেজিস্ট্রী অফিস মোনারপুর

হইতে খন্ড ১০১ নং

পরগনা যানুরা, ঘোড়া :- রামচন্দ্রপুর গ্রামস্থিত ১১০ নং খতিয়ান ভূক্ত

৮০৫ নং দাগে শালি ৮ শতকের মধ্যে ৪ চার শতক জমি । ৮০৬ নং দাগে

শালি ৪ শতক জমি । ৭৫৬ নং দাগে শালি ৭ শতক জমি । মোট ১৫ শতক

জমির মধ্যে আমাদের পিতার ও স্বামীর ওয়ারিশ সূত্রে ও দানসূত্রে এবং

খরিদ সূত্রে প্রাপ্ত জমির মধ্যে ৫৪১১ বর্গফুট জমি বা ৭ কাঠা ৮ ছটাক ১১

বর্গফুট জমি এবং ৭৫৯।১৬০৪ নং দাগে বাগান ১০ শতকের মধ্যে ১ কাঠা

১০ ছটাক জমি । মোট যাহা ওই সহ নকসায় নাল রং দ্বারা সীমা রেখা

চিহ্নিত ও পরিবেশিত ২নং পাটে (এ, বি, জে, জাই) মার্ক পুটে :-

2986 22/5/2010

সেবা [] পরগণা

পরিচালক

সংখ্যা

প্রতি: ডি এম; আর অফিস, সোনারগুড়

স্থান

কেন্দ্র: কাটিচ চক



Handwritten signature and official stamp of the Director of the Department of Fisheries, Government of Bangladesh.



-

১ কাটা ২ ছটাক ১১ বর্গকুট জমি ওত্র দানকৃত সম্পত্তি হইতেছে ।-
 উক্ত জমি জমা গত ইং ২৬।১।৫৯ তারিখে বারুইপুর্ রেজিস্ট্রী অফিসে
 রেজিস্ট্রীকৃত বুক নং-১, জন্ম নং-২০, পাতা ১০৮ - ১০৯ পাতায় নকল হইয়া
 নং কোবালা ঘূলে তৎকালিন মালিক দখলীকার শ্রী পঞ্চগানন বিকাশ
 মহাপয়ের নিকট হইতে শ্রীমতী জ্ঞানন্দ বানা দাসী মহাপয়া ৭৫৯ নং দাগে
 ৩ শতক ৭৫৯।১৬০৪ নং দাগে ১০ শতক জমি সহ মোট ১৩ শতক জমি খরিদ করিয়া
 খাসে ভোগবান দখলীকার থাকাবস্থায় বিক্রয় করার ঘোষনা করিলে গত ইং
 ১।১।৫৯ তারিখে বারুইপুর্ রেজিস্ট্রী অফিসে রেজিস্ট্রীকৃত বুক নং-১, জন্ম নং-
 ৩৫, পাতা ২১১ - ৩০০ পাতায় নকল হইয়া ২৬৬২ নং কোবালা ঘূলে উক্ত শ্রীমতী

১ কাটা ২ ছটাক ১১ বর্গকুট জমি ওত্র দানকৃত সম্পত্তি হইতেছে ।-

উক্ত জমি জমা গত ইং ২৬।১।৫৯ তারিখে বারুইপুর্ রেজিস্ট্রী অফিসে

রেজিস্ট্রীকৃত বুক নং-১, জন্ম নং-২০, পাতা ১০৮ - ১০৯ পাতায় নকল হইয়া

নং কোবালা ঘূলে তৎকালিন মালিক দখলীকার শ্রী পঞ্চগানন বিকাশ

মহাপয়ের নিকট হইতে শ্রীমতী জ্ঞানন্দ বানা দাসী মহাপয়া ৭৫৯ নং দাগে

৩ শতক ৭৫৯।১৬০৪ নং দাগে ১০ শতক জমি সহ মোট ১৩ শতক জমি খরিদ করিয়া

খাসে ভোগবান দখলীকার থাকাবস্থায় বিক্রয় করার ঘোষনা করিলে গত ইং

১।১।৫৯ তারিখে বারুইপুর্ রেজিস্ট্রী অফিসে রেজিস্ট্রীকৃত বুক নং-১, জন্ম নং-

৩৫, পাতা ২১১ - ৩০০ পাতায় নকল হইয়া ২৬৬২ নং কোবালা ঘূলে উক্ত শ্রীমতী

১৭৪৪ ২২/৫/২০০৭
 জেলা [নং] ২৪ পরগণা
 পরিদপ্তর
 নং :
 ব্যক্তি: ডি এম; আবু সফিক সোহানসু
 বলা
 স্মারক- ১৯১ কাটিক চক্র নং



ডি. এম. আবু সফিক সোহানসু
 ১৯১ কাটিক চক্র নং
 ১৯১ কাটিক চক্র নং



मिस्टर मुक्ति

मोहम्मद अली खान

मोहम्मद अली खान

मोहम्मद अली खान

मोहम्मद अली खान

आनन्द बाना दासी महाशयार निकट हयते श्री हार, कयान महाशय १९०२ नः दाणे
 ७ शतक १९०११६०४ नः दाणे १० शतक जयि थरिद करेन । एवं गत ईराजी
 २२।२।९९ तारिखे बारुईपूर रेजिस्ट्री अफिसे रेजिस्ट्रीकृत बुक नः- १, जल्य, य
 नः- , पाठा १४ - १७ पाठाय नकल हय्या २९७ नः कोबाला मुले तंकातिन
 मानिक दखलीकार श्रीमती श्रीचिमनि दासी महाशयार निकट हयते १९०४ नः दाणे
 १ शतकेर मध्ये माटे तिन शतक , १९०२ नः दाणे माटे चार शतक , ७०९ नः
 दाणे ७ शतकेर मध्ये ४ चार शतक जयि मय ओर्रो जेयानय जयि श्री हार, कयान
 महाशय थरिद करेन । एवं गत ईः- १०।९।१९४ तारिखे सोनारपूर रेजिस्ट्री
 अफिसे रेजिस्ट्रीकृत बुक नः- १, जल्य, नः- २९ , पाठा ४१ - ४२ पाठाय नकल हय्या

১৭
 ১৭০০ ২২/৫/১০
 জেলা [ন:] ১৭০০
 পরিবার ১৭০০
 নাম ১৭০০
 জাতি/ডি.এস.আর অফিস, সোনারগাঁও
 স্থান ১৭০০
 ১৭০০
 নোট:- এই কার্ডের মত



১৭০০, ১৭০০, ১৭০০
 ১৭০০, ১৭০০, ১৭০০

১৭০০

100Rs.



100/-
 100/-
 100/-
 100/-
 100/-
 100/-
 100/-


১৬৯৭ নং কোবানা ঘূলে শ্রীমতী বিমলা ক্যান মহাশয়া হান ৭৫৬ নং দাগে
 ৭ শতকের মধ্যে ৪ শতক জমি শ্রী পানান চন্দ্র নস্কর , খিটা :- গানন্দ নস্কর
 মা:- কুমড়াখানি , মহাশয়ের নিকটে হইতে শ্রীমতী বিমলা ক্যান মহাশয়া খরিদ
 করেন । এবং পত ই:- ১১১২।৫৬ তারিখে বারুইপুুর রেজিস্ট্রী অফিসে রেজিস্ট্রীকৃত
 বুক নং- ১, উলটুয় নং-১২ , পাটা ২৭২ - ২৭৩ পাতায় নকল হইয়া ৬৭৬৪ নং
 কোবানা ঘূলে তৎকালিন মালিক দখলীকার শ্রী নপেচু নাথ মন্ডল মহাশয়ের নিকটে
 হইতে শ্রী হারু ক্যান মহাশয়া ৬০৬ নং দাগে ৪ শতক জমি খরিদ করেন । এবং
 পত ই:- ২৫১২।৬৫ তারিখে বারুইপুুর রেজিস্ট্রী অফিসে রেজিস্ট্রীকৃত বুক নং- ১ ,
 উলটুয় নং- ১১৩, পাটা ২৬৬ - ২৭০ পাতায় নকল হইয়া ১৫০৪ নং কোবানা ঘূলে
 তৎকালিন মালিক দখলীকার শ্রী ফকির বিবাস ওরফে পঞ্চানন বিবাস মহাশয়ের

22/5/2010
[Faint handwritten text and signatures]



[Faint handwritten text and signatures]

50 Rs.




১৫০০০
 ১৫০০০
 ১৫০০০
 ১৫০০০
 ১৫০০০
 ১৫০০০
 ১৫০০০

নিকটে হইতে শ্রী প্রহ্লাদ ক্যান ও শ্রী রামপ্রসাদ ক্যান যশশয়দ্বয় একযোগে ৭৫১ নং
 দাগে মাড়ে চার শতক জমি খরিদ করেন। সেখানে উক্ত হার ক্যান যশশয়
 নিচন উপশীল বর্নিত জমি খরিদ সূত্রে ও হাল ব্রিজিন্যান সেটেলমেন্ট জরিপে রেকর্ড
 সূত্রে প্রাপ্ত হইয়া থাকে ভোগ বান দখলীকার থাকাবস্থায় পরলোক গমন করিলে
 মৃত্যুকালে তিনি দুই পুত্র যথা প্রহ্লাদ ক্যান ও রাম প্রসাদ ক্যান এবং চার কন্যা
 শ্রীমতী প্রভা সরদার, শ্রীমতী শিপ্রা নস্কর, শ্রীমতী চুন্দা নস্কর, শ্রীমতী
 পুরুশইত ও একমাত্র স্ত্রী X শ্রীমতী বিমলা ক্যান সহ মোটে সাতজনকে পুত্র, কন্যা, স্ত্রী
 ওয়ারিশ বিদ্যমান রাখিয়া যায়। সেখানে উক্ত শ্রীমতী নিউ পুরুশইত যশশয়া
 পরলোক গমন করিলে মৃত্যুকালে তিনি দুই পুত্র শ্রী জরুন পুরুশইত ও শ্রী স্বরূপ
 পুরুশইত ও স্বাধী শ্রী বিমল পুরুশইত সহ মোটে তিজনকে ওয়ারিশ বিদ্যমান
 রাখিয়া যায়। সেখানে শ্রী জরূপ পুরুশইত ও শ্রী স্বরূপ পুরুশইত এবং শ্রী বিমল

2989 22/5/2010
 नमस्कार [२४] प्रकृत
 परिचय [२४] प्रकृत - २४/५/१०
 नाम [२४] प्रकृत
 पता [२४] प्रकृत
 पेश [२४] प्रकृत
 पेश - श्री कृष्ण प्रकृत



2989 22/5/2010
 2989 22/5/2010
 2989 22/5/2010
 2989 22/5/2010
 2989 22/5/2010
 2989 22/5/2010
 2989 22/5/2010
 2989 22/5/2010



24 MAY 2010
 24 MAY 2010



৬ -

১৩৩৩৩৩৩৩৩৩

১৩৩৩৩৩৩৩৩৩


১৩৩৩৩৩৩৩৩৩

১৩৩৩৩৩৩৩৩৩

১৩৩৩৩৩৩৩৩৩

পূরকাইত মহাশয়গন নিম্ন উপলব্ধ বর্ণিত জমি যাতার স্ত্রীর ওয়ারিশ সূত্রে প্রাপ্ত
 হইয়া ভোগ দখলীকার থাকিবস্থায় এদ্য ইং ২৩/৩/২০০১ তারিখে সোনারপুর
 রেজিস্ট্রী অফিসে রেজিস্ট্রীকৃত দানপত্র দলিল দ্বারা এত্রি দলিলের গ্রহীতা শ্রী
 ২৪৭২৩
 রায় পুসাদ কয়াল ও ঈনং দাতা শ্রী প্রহ্লাদ কয়াল মহাশয়দের নাম বরাবর নিবন্ধ
 স্বত্বে দান করিয়া দখল ও স্বত্বচ্যুত হইয়েন। সেযতে জামরা এত্রি দলিলের দাতাগন
 নিম্ন উপলব্ধ বর্ণিত জমি পিতার ও স্বামীর ওয়ারিশ সূত্রে এবং দানসূত্রে ও খরিদ
 সূত্রে প্রাপ্ত হইয়া এদ্যাবধি ভোগ দখলীকার জাছি ও হইতেছি।

প্রকাশ থাকে যে স্থান ১৪ ৬০৫ নং দাগে ৮ শতকের মধ্যে ৪ শতক, ৬০৬ নং দাগে
 ৪ শতক, ১ ৭৫৬ নং দাগে ৭ শতক। মোটে ১৫ শতক জমির মধ্যে জামরা এত্রি
 দাতাগন জামাদের অংশগত পিতার ও স্বামীর ওয়ারিশে এবং দানসূত্রে ও খরিদ
 সূত্রে প্রাপ্ত ৫৪১১ বর্গফুট যাহা সারিকালি দাগে ৭ কাঠা ৬ ছটাক ১১ বর্গফুট
 জমি এবং এত্রি গ্রহীতার নিজাংশে প্রাপ্ত ১৫ ছটাক ১০ বর্গফুট জমি। মোটে ৬ কাঠা
 ৭ ছটাক ২১ বর্গফুট জমি এবং ১৫৯ নং দাগে বাগান ১০ শতক মধ্যে জামাদের
 ১৬০৪
 পিতার ও স্বামীর ওয়ারিশ সূত্রে ও দান সূত্রে প্রাপ্ত ১ কাঠা ১০ ছটাক জমি
 এত্রি গ্রহীতার নিজাংশে প্রাপ্ত জমির মধ্যে ৩ ছটাক ১৬ বর্গফুট জমি। মোটে
 ১ কাঠা ১০ ছটাক ১৬ বর্গফুট জমি সহ যাহা এত্রি দলিল সঙ্গিয় নকসায় ঈনং পাটে
 লাল রং দ্বারা সীমা রেখা চিহ্নিত ও পরিবেষ্টিত (এ, বি, জে, আই) মার্কী পুটে
 ১০ কাঠা ৪ ছটাক ৪৪ বর্গফুট জমি এত্রি দলিলের গ্রহীতা নিবন্ধ স্বত্বে প্রাপ্ত হইল।



J
100, 5th, 5th-Street
100, 5th, 5th-Street
100, 5th, 5th-Street

১৯৫৬


১৯৫৬

১৯৫৬

১৯৫৬

১৯৫৬

এমানে তুমি এটি দলিল গ্রহীতা আমাদের ভ্রাতা ও পুত্র হইতেছ। তুমি আমাদের
মথেষ্ট ভক্তি-শ্রদ্ধা ও ভাল বাস এবং ভবিষ্যতে এইরূপ করিবে আমাদের দৃঢ় বিশ্বাস
আছে। তোমার বাসস্থানে গৃহাদি নিৰ্ম্মানের জন্য কোন ভূমি না থাকায় আমাদের
বিশেষ কর্তব্য হইতেছে। এবং তুমি বাসস্থানের জন্য আমাদের কাছে ভূমি
চাওয়ায় নিম্ন উপশীল বর্ণিত জমি গৃহাদি নিৰ্ম্মানের জন্য তোমাকে দান করিলাম।
তুমি আমাদের এতিম্য স্নেহ কর তৎজন্য স্নেহের ~~বিষয়~~ নিদর্শন স্বরূপ নিম্ন
উপশীল বর্ণিত ১ কাঠা ২ ছটাক ১৯ বর্গফুট জমি তোমার নাম বরাবর এটি দানপত্র
দলিলে লিখিয়া দিয়া এতদ্বারা স্বীকার ঐঙ্গিকার প্রকাশ প্রচার করিতেছি যে :-
এদ্য হইতে আমাদের যাবতীয় স্বত্বে স্বত্ববান দখলে কায়েম দখলীকার হইয়া
মালিকান সরকারে আমাদের সাবেক বহুতাম্য খারিজ দিয়া তোমার নিজ নাম
পত্তন করতঃ পুত্র, পৌত্রাদি ওয়ারিশান গনত্রয়ে দান, বিক্রয়, বন্ধকাদির দ্বারা
সর্ব প্রকার হস্তান্তর করন ক্ষমতায় ক্ষমতাবান হইয়া পরম সুখে ভোগ দখল করিতে
পারিবে। তাহাতে আমরা কিংবা আমাদের ওয়ারিশান কস্মিন কালে কোন প্রকার
ওজর আপত্তি দাবি দাওয়া করিতে পারিব না বা করিব না করিলেও তাহা গ্রাহ্য
বলিয়া গন্য হইবেক। -
প্রকাশ থাকে যে দানকৃত জমি জমাতে আমরা ভিন্ন অন্য কোন শরিক বা ংশীদার নাই
বা অন্য কোন স্থানে দান, বিক্রয়, বন্ধকাদির দ্বারা দায় সংযোগ করি নাই বা
কাহাকেও ভাগে ভাড়াই বা লিজ দেই নাই বা ভেস্ট জমি নহে সম্পূর্ণ নিদর্দায় নিদর্দাম
পরিষ্কার অবস্থায় তোমাকে দান করিলাম ও দখল দিলাম।



[Handwritten signature]
26 MAR 2010

১৩৩৮৮৮৮৮৮৮৮৮

১৩৩৮৮৮৮৮৮৮৮৮৮৮

১৩৩৮৮৮৮৮৮৮৮৮৮৮

১৩৩৮৮৮৮৮৮৮৮৮৮৮

১৩৩৮৮৮৮৮৮৮৮৮৮৮

দানকৃত সম্পত্তির আনুমানিক মূল্য :- ৩,২০,০০০ যৎ- তিন লক্ষ দুই হাজার টাকা,

যদি ভবিষ্যতে ভুল সংশোধন বা পরিপূরক দিলেও আবশ্যিক হইলে পুনরায় তোমার

নাম বরাবর ভুল সংশোধন দলিল করিয়া দিব। এতে সহ নকসায় যে কমন প্যাগেজ

দেখান আছে তাহা রাইট ও ইজয়েন্ট স্বত্বে ব্যবহার করিতে পারিবে।

এতদ্বারা স্বেচ্ছায় মুহু শরীরে স্থির ভাব বুদ্ধিতে থাকিয়া এত দানপত্র দিলে

মহি সম্পাদন করিয়া দিলাম।-

ইতি তাৎ- বাংলা ১৪০৭ সনের ১২ই চৈত্র

ইং ২০০১ সালের :- ২৩/৩/০১

-। উপশীলে দানকৃত সম্পত্তির পরিচয়।-

*** **

জেলা দক্ষিণ ২৪-পরগনা, থানা ও গ্রা:ডি: সাবরেজিস্ট্রী অফিস সোনারপুর,

পরগনা মাগুরা, হাল মালিক জমিদার পশ্চিম বঙ্গ রাজ্য সরকার পক্ষে ২৪-পরগনা

কালেক্টার আলিপুর অধিন, মৌজা রামচন্দ্রপুর গ্রামে রায়ত দখলী স্বত্ব বিশিষ্ট

স্বত্বের একজমায় ৫১৪ শতক জমির বার্ষিক খাজনা ৩০ টাকা ১ আনা ১ পাই জমার

মধ্যে দানকৃত ১ কাঠা ২ ছটাক ১১ বর্গফুট জমির বার্ষিক হারাহারি খাজনা ১.৭৫

পয়সা জমা। আনুমানিক মূল্য ৩,২০,০০০, জে:এল: নং-৫৮, রে:সা: নং- ৩৬

তৌজি নং-১১০, হাল খতিয়ান নং- ১১০ এক শত দশ লিপিবদ্ধ হইতে আনত খন্ড

খতিয়ান নং-১৫১ নয় শত একানু লিপিবদ্ধ।-



[Handwritten signature]
2010, 2011, 2012-2013
2014, 2015, 2016, 2017

2 6 9 1 0 1 4

মুদ্রিত
স্বাক্ষর

১০৫৬
১০৫৬

১০৫৬
১০৫৬

১০৫৬
১০৫৬

১০৫৬
১০৫৬

১০৫ আট শত পাঁচ নং দাগে শালি ৬ শতকের মধ্যে ৪ চার শতক জমি ।

১০৬ আট শত ছয় নং দাগে শালি ৪ শতক ।

১০৬ সাত শত ছাপান্ন নং দাগে শালি ৭ শতক ।

১০৭ সাত শত উনষাটের বাঁটা ষোল শত চার নং দাগে ১০ শতক ৩ শতক জমি ।
১৬০৪

একুনে মোটে ১৬ জু শতক জমির মধ্যে যাহা এত্রে সহ নকসায় লাল রং দ্বারা সীমা
রেখা চিহ্নিত ও পরিবেষ্টিত হনঃ পাটে (এ, বি, জে, ঘাই) মার্কী পুটে ১ নয়
কাঠা ২ দুই ছটাক ১২ উনিশ কাঁফুট জমি যায় ১২' ফুট কমন প্যামেজের ইজমেন্ট
রাইট র স্বত্বাদি সহ এত্রে দানকৃত মঙ্গল হইতেছে ।-

যা মা বি দা কা র ক :-

শ্রী মোহন চন্দ্র
শ্রী বাবু শ্রী শ্রী
শ্রী
শ্রী


- ১ ই মা দি ।-

শ্রী
শ্রী

- ১ টাইপ কারক ।-

শ্রী
মোনারপুর এ্যাংডিঃ মাবরেজিস্ট্রা এফিস

শ্রী
শ্রী





[Signature]
 Sub-Register
 Bangalore, 24 May, 1971
 26 MAR 2011

[Signature]
 Assistant Director Sub-Register
 Bangalore, South 24 May,
 24-5-2011

[Signature]
 Book No. *[Handwritten]*
 Volume *[Handwritten]*
 Pages *[Handwritten]*
 Being N. *[Handwritten]*
 For the Year *[Handwritten]*